

INFORME DE MONITOREO DE MEDIOS*

Fecha: 20/08/2024

Semananº33

Coordinación de Vigilancia Epidemiológica

*Vigilancia basada en eventos de interés epidemiológico mediante el monitoreo de medios abiertos de comunicación locales y nacionales.

Reporte de eventos:

Amenaza	Tema	Medio	Fecha	Resumen	Liga	Prioridad	Verificación
Biológico/ social	Marcha LGBTQ	El Sol de Cuernavaca	19 agosto 2024	La XX Marcha Histórica de la Diversidad de Morelos se realizará el próximo 31 de agosto, a partir de las 16:00 horas en Cuernavaca. La marcha saldrá de El Calvario hacia la Plaza de Armas, donde se instalará un escenario para presentaciones artísticas encabezadas, principalmente, por artistas trans.	https://www.elsoldecuernavaca.com.mx/localexis-mvlgler-y-braulio-8000-en-la-marcha-lgbtq-en-cuernavaca-12421239.html	Bajo	Ratificado
Derrumbe	Posibles derrumbes en Chipitlan	El Sol de Cuernavaca	19 agosto 2024	Los desprendimientos de material rocoso en las colonias que colindan con el panteón Jardines de la Paz continúan. De acuerdo con el secretario del Ayuntamiento, Carlos de la Rosa Segura, el esquema de desprendimiento se amplió; es decir, ya no solo es en la "zona cero" de Los Pilares , donde en septiembre de 2023 se registró un derrumbe que dejó como saldo tres personas sin vida.	https://www.elsoldecuernavaca.com.mx/loca/vecinos-de-la-mina-5-en-chipitlan-en-riesgo-por-posibles-derrumbes-12423265.html	Bajo	Ratificado
Biológico	Prevención de CaCu	Diario de Morelos	20 agosto 2024	La Secretaría de Salud, a través de Servicios de Salud de Morelos (SSM), insistió que es importante que mujeres que hayan iniciado su vida sexual o estén entre los 25 a 34 años de edad, soliciten gratis la prueba de citología cervical o papanicolaou en su unidad de salud más cercana.	https://www.diariode-morelos.com.mx/noticias/previene-c-ncer-de-cuello-uterino	Bajo	Ratificado
Biológico	Segunda Jornada Nacional vs el Dengue	La Unión	20 agosto 2024	Como parte de las actividades de la Jornada Nacional de Salud Pública 2024, María Soledad Millán Lizárraga, encargada de despacho de la Secretaría de Salud, encabezó el arranque de la "Segunda jornada nacional de lucha contra el dengue", "por las niñas y por los niños, primero las escuelas", que se llevará a cabo del 19 al 23 de agosto.	https://www.launion.com.mx/morelos/avances/noticias/255388-arranca-segunda-jornada-nacional-de-lucha-contra-el-dengue.html	Bajo	Ratificado
Biológico	Campaña de limpieza en Ayala, vs Dengue.	La Unión	20 agosto 2024	Debido a que este municipio es uno de los cinco con más altos índices de casos de dengue en el estado, la Dirección de Salud Municipal, en coordinación con la Jurisdicción Sanitaria Número III (JS-III), redobló sus acciones de prevención con una campaña de limpieza intensiva en los panteones de todo el municipio.	https://www.launion.com.mx/morelos/cua-utla/noticias/255395-emprenden-campana-de-limpieza-de-panteones-en-ayala.html	Bajo	Ratificado
Apagones	Apagones en Pte de Ixtla	La Unión	20 agosto 2024	Un grupo de vecinos de la colonia 10 de Mayo de este municipio, hizo un llamado a las autoridades municipales para intervenir ante la Comisión Federal de Electricidad (CFE) debido a los constantes apagones, que los dejan sin servicio de energía eléctrica hasta por 11 horas.	https://www.launion.com.mx/morelos/zona-sur/noticias/255329-denuncian-constantemente-apagones-en-puerto-de-ixtla.html	Bajo	Ratificado
Biológico	Deficiente recolección de basura en Miacatlan	La Unión	20 agosto 2024	Vecinos de la colonia Atzompa de este municipio denunciaron el mal servicio de recolección de basura, lo que provoca que las bolsas de desechos se acumulen en la calle. Por ello solicitan a las autoridades que se den a conocer los días que pasará y que se cumpla.	https://www.launion.com.mx/morelos/zona-sur/noticias/255328-deficiente-servicio-de-recoleccion-de-basura-en-miacatlan.html	Bajo	Ratificado
Biológico	Seguirán derrumbes en Los Pilares	La Jornada	20 agosto 2024	Carlos de la Rosa Segura, secretario general del Ayuntamiento de Cuernavaca, confirmó el suceso, advirtiendo que son panoramas que seguirán registrándose, por lo que se torna urgente la evacuación de las familias que habitan las viviendas cercanas al paredón.	https://www.lajornadaamorelos.mx/sociedad/seguiran-los-derrumbes-en-los-pilares-urgen-a-familias-evacuar-la-zona/	Bajo	Ratificado



<http://ssm.gob.mx>



Servicios de Salud Morelos



@MorelosSalud

Callejón Borda N°3 Col. Centro C.P. 62000
Teléfono (777) 312 62 31 / 314 33 36 ext. 222

**Calle Gómez Azcárate No. 205, Col. Lomas de la Selva
C.P. 62270, Cuernavaca, Morelos. Tel.: 777 102 25 56**

Amenaza	Tema	Medio	Fecha	Resumen	Liga	Prioridad	Verificación
Social	Paro de labores de poder Judicial	La Crónica	19 agosto 2024	La Asociación Nacional de Magistrados de Circuito y Jueces de Distrito del Poder Judicial de la Federación (Jufed) confirmó que en el primer minuto del 21 de agosto sus integrantes se suman al paro indefinido iniciado por los trabajadores de dicho Poder.	https://lacronicademorelos.com/en-el-primer-minuto-de-este-miercoles-iniciara-el-paro-indefinido-de-trabajadores-jueces-y-magistrados-del-poder-judicial-de-la-federacion/	Bajo	Ratificado
Biológico	Virus Oropouche	BBC	20 agosto 2024	Un reciente aumento de los casos detectados y las primeras muertes confirmadas han llevado a los investigadores a alertar de la creciente amenaza que representa el oropouche, un virus poco conocido para el que actualmente no existen vacunas ni medicamentos.	https://www.bbc.com/mundo/articulos/c15gwgqy8w8o	Bajo	Ratificado
Biológico	El mortífero virus oropouche	Euro New	20 agosto 2024	Los Centros para el Control y la Prevención de Enfermedades (CDC) de EE.UU. han alertado a los médicos y a las autoridades de salud pública sobre el aumento de casos de la enfermedad por el virus de Oropouche (OROV) en América, y se espera que puedan notificarse nuevos casos en otros países.	https://es.euronews.com/salud/2024/08/20/la-fiebre-de-los-perezosos-lo-que-hay-que-saber-sobre-el-mortifero-virus-oropouche-tras-lo	Bajo	Ratificado
Biológico	Descartado controles fronterizos, Mpox	Euro New	20 agosto 2024	Las autoridades sanitarias europeas descartan cualquier medida adicional a nivel comunitario contra la nueva variante de la viruela del mono, ya que el riesgo que plantea para la población en general se considera aún "bajo".	https://es.euronews.com/salud/2024/08/20/la-ue-descarta-controles-fronterizos-para-la-viruela-del-mono-y-un-plan-comun-de-vacunacio	Bajo	Ratificado
Biológico	Mpox en México no es por ahora un problema generalizado	Gaceta UNAM	20 agosto 2024	Sin embargo, a pesar de la alerta internacional, en México la situación está bajo control y no hay señales de alarma por el momento. Así lo aseguró Mauricio Rodríguez Álvarez, profesor del Departamento de Microbiología y Parasitología de la Facultad de Medicina (FM) y vocero del Programa Universitario de Investigación sobre Riesgos Epidemiológicos y Emergentes (PUIEEE):	https://www.gaceta.unam.mx/brote-de-viruela-simica-mpox-no-es-por-ahora-un-problema-generalizado/	Bajo	Ratificado



<http://ssm.gob.mx>



Servicios de Salud Morelos



@MorelosSalud

Callejón Borda N°3 Col. Centro C.P. 62000
Teléfono (777) 312 62 31 / 314 33 36 ext. 222

**Calle Gómez Azcárate No. 205, Col. Lomas de la Selva
C.P. 62270, Cuernavaca, Morelos. Tel.: 777 102 25 56**

INFORME DE RIESGOS METEOROLOGICOS

Fecha: 20/08/2024

Semananº33

Coordinación de Vigilancia Epidemiológica

Fuente: Servicio Meteorológico Nacional de México, CONAGUA. <https://proteccioncivil.morelos.gob.mx/>

SE PRONOSTICAN LLUVIAS PUNTUALES INTENSAS EN MICHOACÁN, VERACRUZ, TABASCO, GUERRERO Y CHIAPAS

Para hoy el **monzón mexicano** en interacción con **inestabilidad en niveles altos de la atmósfera** y con una **baja presión en altura** sobre el noroeste del país, originarán lluvias puntuales muy fuertes en Sonora; puntuales fuertes en Baja California Sur, con posible caída de granizo en Durango, Chihuahua y Sinaloa; e intervalos de chubascos en Baja California, todas con descargas eléctricas; así como **posible formación de torbellinos o tornados** en zonas de Sonora. Un **canal de baja presión** en el interior del país, en interacción con **inestabilidad en niveles altos de la atmósfera** y con el **ingreso de humedad** procedente de ambos litorales, generarán lluvias puntuales intensas en Veracruz, Guerrero y Michoacán; puntuales muy fuertes en Oaxaca, Colima, Jalisco y Nayarit; y puntuales fuertes en Puebla, Morelos y Estado de México, todas con descargas eléctricas y posible caída de granizo; así como lluvias con intervalos de chubascos y posibles descargas eléctricas en Tlaxcala, Ciudad de México, Hidalgo, Querétaro, Guanajuato, Aguascalientes, Zacatecas, San Luis Potosí, Tamaulipas y Coahuila; y lluvias aisladas en zonas de Nuevo León. Por su parte, la **onda tropical No. 17** que avanzará sobre la península de Yucatán y un **canal de baja presión** situado en el sureste mexicano, en combinación con **inestabilidad en niveles altos de la atmósfera**, originarán lluvias puntuales intensas en Tabasco y con posible caída de granizo en sierras en Chiapas; y puntuales muy fuertes en Campeche, Yucatán y Quintana Roo. Finalmente, se mantendrá el ambiente cálido a caluroso por la tarde en la mayor parte de la República Mexicana, con temperaturas máximas muy calurosas, superiores a 40 °C en zonas de Baja California, Sonora, Coahuila, Nuevo León, Tamaulipas y Campeche.

Las lluvias fuertes a intensas podrían ocasionar encharcamientos, inundaciones y deslaves, así como incremento en los niveles de ríos y arroyos.

Las rachas de viento podrían derribar árboles y anuncios publicitarios.

Intervalos de chubascos (5 a 25 mm):

Durango, Estado de México, **Morelos** y Puebla.

Temperaturas máximas 30-35 °C:

Puebla (norte y suroeste), Guerrero, Chiapas, y Veracruz.

Pronóstico en región Mesa Central:

Por la mañana, cielo medio nublado. Bancos de niebla en zonas serranas. Ambiente matutino fresco, y frío en zonas altas de Hidalgo, Tlaxcala y Puebla. Durante la tarde, ambiente templado a cálido, y caluroso en el suroeste de Puebla. Cielo nublado y lluvias puntuales fuertes, descargas eléctricas **y posible caída de granizo en zonas de Puebla y Morelos, las cuales podrían reducir la visibilidad, ocasionar inundaciones, deslaves y encharcamientos, e incrementar los niveles de ríos y arroyos;** además de intervalos de chubascos con posibles granizadas y descargas eléctricas en Guanajuato, Querétaro, Hidalgo y Tlaxcala. Viento del este y noreste de 10 a 25 km/h en la región, con rachas de 40 a 60 km/h en zonas de Guanajuato, Querétaro, Hidalgo, Tlaxcala y Puebla.



Recomendaciones de Protección Civil

LLUVIAS ALTAS E INUNDACIONES:

- Localiza los lugares altos y las rutas por donde puedas llegar a los refugios temporales. Infórmate a través de los medios de comunicación y redes sociales oficiales de los avisos o pronósticos de lluvias.
- Obedece las recomendaciones de las unidades de Protección Civil.
- No invadas las zonas cercanas a los ríos.
- Evita cruzar puentes cuando el nivel del río lo alcance.
- Si habitas en cañadas o laderas muy inclinadas, evita acercarte al río, ya que éste puede arrastrar piedras, lodo, troncos de árboles y otros escombros que pueden causarte daño.
- Práctica con tiempo una evacuación pronta, hacia la zona más segura, alta y cercana. Evita caminar en zonas inundadas
- Evita cruzar cualquier río en vehículo o caminando, y mantente lejos de la corriente.

Nivel de moderado

Existe riesgo meteorológico para la población en general.

Los riesgos se presentan debido a lluvias intensas y prolongadas, que se acumulan en zonas bajas con drenaje deficiente, por las pendientes que son reducidas o por arroyos azolvados. Este tipo de inundaciones se presentan por la topografía del terreno, a que los suelos son impermeables (no permiten la infiltración al suelo) y porque se rebasa la capacidad de conducción de las corrientes de agua, barrancas y apantles. Debido al gran número de barrancas en la Región, existen riesgos de inundación ocasionados por el desbordamiento de las mismas.



<http://ssm.gob.mx>



Servicios de Salud Morelos



@MorelosSalud

Callejón Borda N°3 Col. Centro C.P. 62000
Teléfono (777) 312 62 31 / 314 33 36 ext. 222

**Calle Gómez Azcárate No. 205, Col. Lomas de la Selva
C.P. 62270, Cuernavaca, Morelos. Tel.: 777 102 25 56**

INFORME DE MONITOREO VOLCÁNICO Y SISMOLÓGICO


Fecha: 20/08/2024

Semana N°33

Coordinación de Vigilancia Epidemiológica

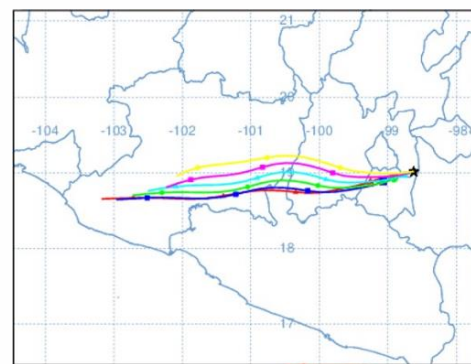
Fuente: Servicio Sismológico Nacional, UNAM. / Centro nacional de Prevención de Desastres (CENAPRED)-SEGOB, SENEAM-SCT y NOAA.

En las últimas 24 horas, mediante los sistemas de **monitoreo del volcán Popocatepetl**, se detectaron **105 exhalaciones**, acompañadas de vapor de agua, gases volcánicos y ligeras cantidades de ceniza, **113 minutos de temblor armónico** de baja amplitud y 32 minutos de secuencia de exhalaciones de baja intensidad. Durante la mañana y **al momento de este reporte se ha tenido visibilidad y se ha observado emisión de vapor de agua y gases volcánicos con dirección oeste (O).**

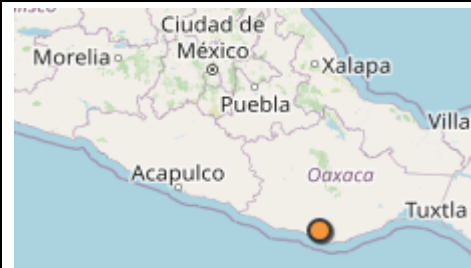
NIVEL DE ALERTA		AMARILLO-FASE 2	RECOMENDACIONES PARA LA FASE AMARILLO FASE 2
		<p>El volcán presenta incremento en su actividad, con explosiones esporádicas:</p> <ul style="list-style-type: none"> Pluma continúa de vapor de agua y gas. Caída de ceniza leves a moderadas en poblaciones cercanas. Lanzamiento de fragmentos incandescentes y posibilidad de flujos piroclásticos de corto alcance asociado a las explosiones. Crecimiento y destrucción de domos de lava. Flujos de lodo o escombros de corto alcance. 	<ol style="list-style-type: none"> Continuar con el radio de seguridad de 12 km, por lo que la permanencia en esa área no está permitida. Controlar el tránsito entre Santiago Xalitlintla y San Pedro Nexapa, vía Paso de Cortés. A las autoridades de Protección Civil, mantener sus procedimientos preventivos, de acuerdo con sus planes operativos. A la población se le recomienda eleva la atención a los avisos de las autoridades de su localidad y se exhorta a no acercarse al volcán, y mucho menos al cráter. Mantenerse fuera de cañadas ante posibles flujos de lodo, principalmente en temporada de lluvias.

PRONOSTICO DE CAIDA DE CENIZA

En caso de una exhalación de ceniza volcánica, el pronóstico de trayectoria hacia el oeste-suroeste, al oeste y al oeste-noroeste (simulando exhalación cada hora en las próximas 6 horas), a su paso por las zona sureste, sur, centro-sur, suroeste y oeste del Estado de México; **zona nor-noreste, norte, centro-norte, noroeste y oeste del estado de Morelos** y zona noroeste del estado de Guerrero, para las **primeras 12 horas de pronóstico** (de las 14:00 a las 02:00 hora local). Posteriormente, para las **últimas 12 horas de pronóstico** (de las 02:00 a las 14:00 hora local del día siguiente), las trayectorias continuarían en la zona suroeste y oeste del Estado de México; zona noroeste del estado de Guerrero y zona este, este-sureste, centro, centro-sur y suroeste del estado de Michoacán.



SIN REPORTE DE POBLACION AFECTADA AL MOMENTO DE ESTE REPORTE

SISMOS	<p>Se registró sismo de magnitud de 4.0 grados Richter, a las 02:56:11 hrs con localización del epicentro a 30 km al noreste de Puerto Escondido, Oaxaca.</p> <p>NO PERCIBIDO EN EL ESTADO DE MORELOS.</p>	
	REPORTE DE DAÑOS A LA POBLACION	
PROTECCIÓN CIVIL	Sin reporte de daños a la población ni a la infraestructura en salud.	



<http://ssm.gob.mx>



Servicios de Salud Morelos



@MorelosSalud

Callejón Borda N°3 Col. Centro C.P. 62000
Teléfono (777) 312 62 31 / 314 33 36 ext. 222

**Calle Gómez Azcárate No. 205, Col. Lomas de la Selva
C.P. 62270, Cuernavaca, Morelos. Tel.: 777 102 25 56**

INFORME DE MONITOREO DE TEMPERATURAS Y CALIDAD DEL AIRE

Fecha: 20/08/2024

Semana N°33

Coordinación de Vigilancia Epidemiológica

Fuente: Comisión Estatal de Agua (CEAGUA)

**PRONOSTICO DE TEMPERATURAS POR
MUNICIPIO**

**TEMPERATURAS MÁXIMAS Y MÍNIMAS,
ULTIMAS 24 HRS**

Municipio	Min.	Max.	Municipio	Min.	Max.
Amacuzac	18°	31°	Tepalcingo	19°	29°
Cuautla	18°	30°	Ayala	19°	30°
Jiutepec	16°	29°	Huitzilac	11°	20°
Temixco	17°	31°	Tepoztlán	15°	26°
Tlaltizapan	18°	30°	Zacualpan	15°	24°
Axochiapan	20°	31°	Tlalquitenango	21°	34°
Cuernavaca	15°	25°	Puente de Ixtla	20°	33°
Jojutla	20°	31°			

Mínimas

Huitzilac	11° 20°
Tetela del Volcán	11° 21°
Totolapan	12° 22°
Ocuituco	13° 22°

Máximas

Tlaquitenango	21° 34°
Jojutla	20° 31°
Axochiapan	20° 31°
Zacatepec	20° 30°

CALIDAD DEL AIRE


ÍNDICE AIRE Y SALUD

NIVEL DE RIESGO ASOCIADO

RECOMENDACIONES

**GRUPOS
SENSIBLES**

**PARA TODA
LA
POBLACIÓN**



Bajo

**Se considera que el
riesgo es mínimo.**

**Disfruta las actividades al
aire libre.**



<http://ssm.gob.mx>



Servicios de Salud Morelos



@MorelosSalud

Callejón Borda N°3 Col. Centro C.P. 62000
Teléfono (777) 312 62 31 / 314 33 36 ext. 222

**Calle Gómez Azcárate No. 205, Col. Lomas de la Selva
C.P. 62270, Cuernavaca, Morelos. Tel.: 777 102 25 56**

INFORME DE MONITOREO EPIDEMIOLÓGICO

Fecha: 20/08/2024

Semanan°33

Coordinación de Vigilancia Epidemiológica

Fuente: Jurisdicciones Sanitarias del estado de Morelos.

JURISDICCION SANITARIA I:

AL MOMENTO DE ESTE REPORTE Y COMO PARTE DEL SEGUIMIENTO A LOS CASOS DE IMPORTANCIA EPIDEMIOLOGICA **LA UIES ESTATAL NO HA RECIBIDO INFORME DE EVENTOS EXTRAORDINARIOS DE NOTIFICACION INMEDIATA** POR PARTE DE LA JURISDICCION SANITARIA DE:

- **Mpox**

JURISDICCION SANITARIA II:

AL MOMENTO DE ESTE REPORTE Y COMO PARTE DEL SEGUIMIENTO A LOS CASOS DE IMPORTANCIA EPIDEMIOLOGICA **LA UIES ESTATAL NO HA RECIBIDO INFORME DE EVENTOS EXTRAORDINARIOS DE NOTIFICACION INMEDIATA** POR PARTE DE LA JURISDICCION SANITARIA DE:

- **Mpox**

JURISDICCION SANITARIA III:

AL MOMENTO DE ESTE REPORTE Y COMO PARTE DEL SEGUIMIENTO A LOS CASOS DE IMPORTANCIA EPIDEMIOLOGICA **LA UIES ESTATAL NO HA RECIBIDO INFORME DE EVENTOS EXTRAORDINARIOS DE NOTIFICACION INMEDIATA** POR PARTE DE LA JURISDICCION SANITARIA DE:

- **Mpox**



<http://ssm.gob.mx>



Servicios de Salud Morelos



@MorelosSalud

Callejón Borda N°3 Col. Centro C.P. 62000
Teléfono (777) 312 62 31 / 314 33 36 ext. 222

**Calle Gómez Azcárate No. 205, Col. Lomas de la Selva
C.P. 62270, Cuernavaca, Morelos. Tel.: 777 102 25 56**